



ZDRAVÁ MĚSTA, OBCE, REGIONY
ČESKÉ REPUBLIKY

„Inovace včera a dnes“

**DataPlán – systém pro
strategické řízení**

Národní síť Zdravých měst ČR

6. Národní konference kvality
Tábor, 10. února 2010



DATAPlÁN NSZM

MINISTERSTVO VNITRA

uděluje

CENU ZA INOVACI V ÚZEMNÍ VEŘEJNÉ SPRÁVĚ ZA ROK 2006

Národní síť Zdravých měst ČR

za Dataplán NSZM - informační systém pro strategické řízení

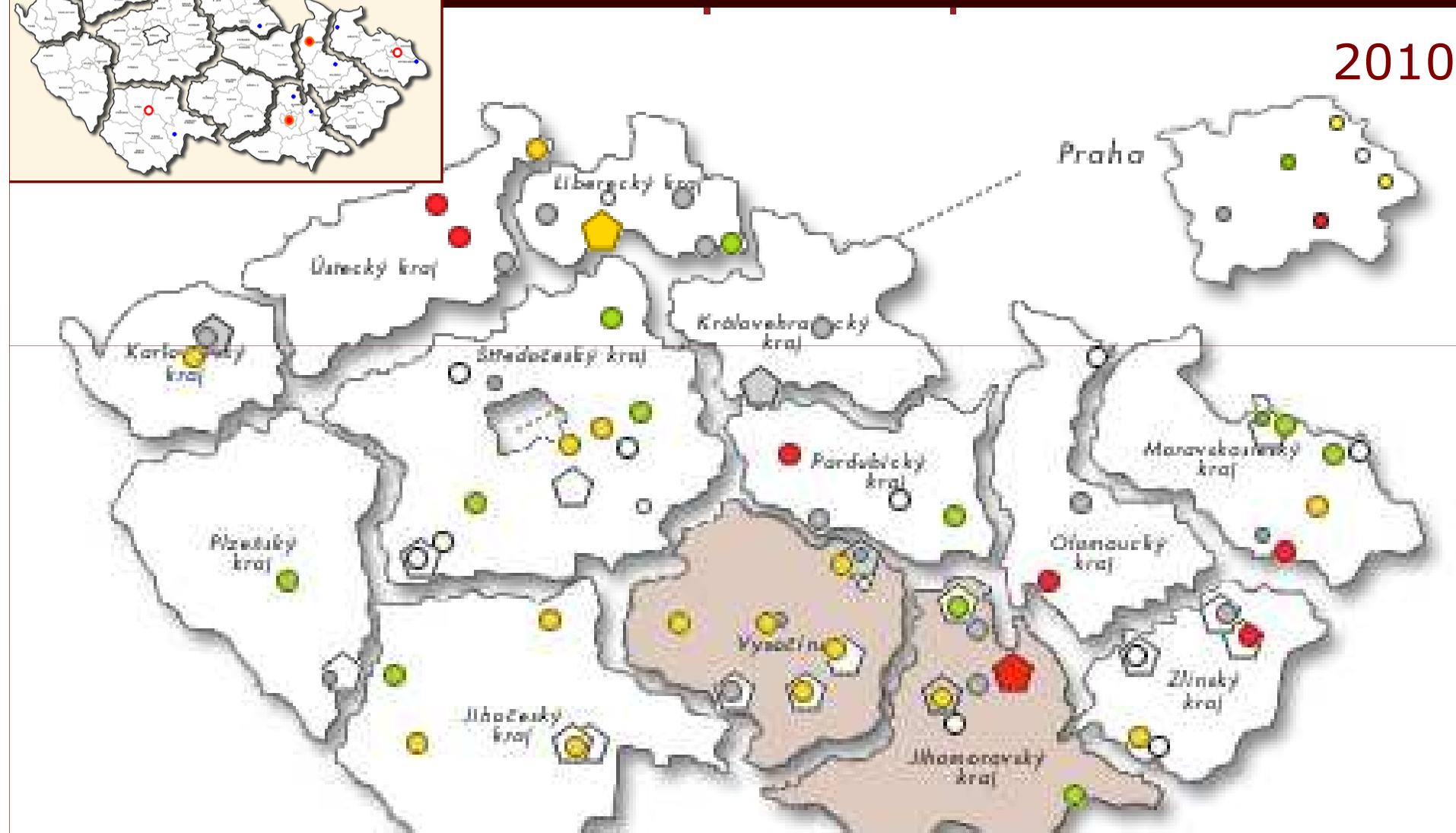
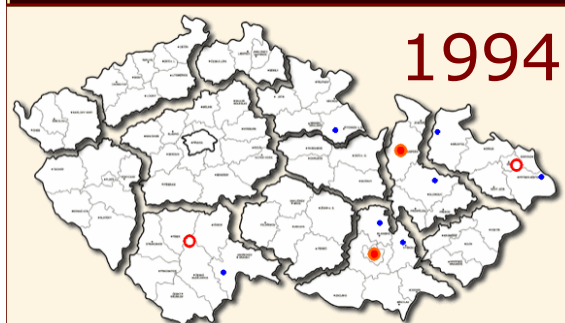



Mgr. Zdeněk Zajíček
náměstek ministra vnitra


MUDr. Mgr. Ivan Langer
ministr vnitra

V Praze dne 15. prosince 2006
Č.j.: ORR-126/2006

Národní síť Zdravých měst, obcí a regionů



90 členů (města, obce, kraje, mikroregiony) – **28 %** obyvatel ČR

DATA PLÁN NSZM

„Pomocník pro úspěšný rozvoj Vaší obce“

Informační systém pro strategické řízení měst, obcí a regionů



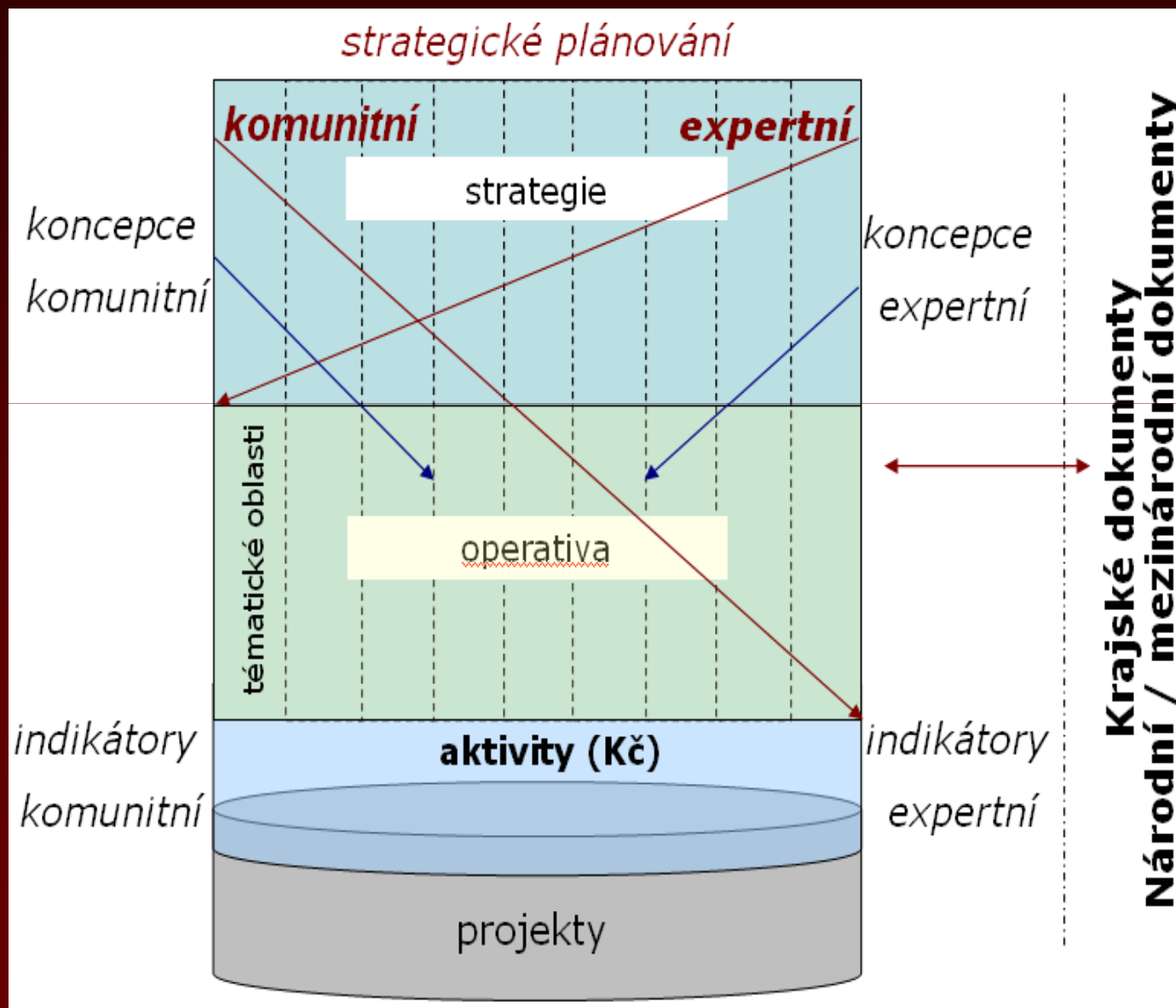
ZDRAVÁ MĚSTA, OBCE, REGIONY
ČESKÉ REPUBLIKY



www.dataplan.info

**Otevřený informační systém
pro práci se strategickou dokumentací**

Jaká je vnitřní struktura systému?



Pilotní testování DataPlánu

- **porovnání svých komunitních plánů**
(přehledná editace, přístupnost)
- **sdílení inspirací**
(dobrá praxe, postupy)
- **systém pro sledování BSC**
(karty odborů, sledování naplňování BSC)
- **sledování absorpční projektové kapacity**
(zejm. pro úroveň krajů a SROP 3.3)

Dataplán NSZM

Základní rozcestí a typy informací

Jaké jsou rozvojové záměry?

Strategie
Koncepce
Projekty

Jaké problémy vidí lidé a odborníci?

Největší problémy - „10 P“
Plánování s veřejností
Ankety/průzkumy

Co obsahuje rozpočet?

Položkový rozpočet
Strategický rozpočet

Indikátory
Porovnání
Metody kvality
Příklady dobré praxe

Jak měřit naše úspěchy?

Samospráva
Úřad
Organizace mimo úřad

Co kdo dělá?

Udržitelná doprava
Udržitelná energetika
Podpora zdraví, Kampaně

„Společná témata“

dataplan.info

[záměr: porovnejte se s nejlepšími!]

Dataplán NSZM

Přehledné členění informací



Jaké jsou rozvojové záměry?

Jaké problémy vidí lidé?

Co obsahuje rozpočet?

Jak měřit naše úspěchy?

Co kdo dělá?

Společná témata?

Sledování ukazatelů a indikátorů pomáhá při vyhodnocování stanovený indikátor by vždy obsahovat kýženu cílovou skutečného stavu v daném

DataPlán umožňuje práci s indikátory jako je třeba d

Významnou informační a dobré praxe.

Město/obec/region samo naplnění daty).

DataPlán umožňuje přehled úřadu a ostatních orgánů n organizací a partnerských

DataPlán rozlišuje tzv. odp pracovníka) za věcné a fin subjekt, než za plnění finan

Město/obec/region samo naplnění daty).

K naplňování principů udržitelného rozvoje na místní a regionální úrovni začala Rada vlády pro udržitelný rozvoj ČR (RVUR) vyhlášovat tzv. společná témata. Prvním takto vyhlášeným tématem byla UDRŽITELNÁ DOPRAVA (2007), na kterou o rok později navázala UDRŽITELNÁ ENERGETIKA. Dalšími významnými tématy jsou však i PODPORA ZDRAVÍ (2010) či UDRŽITELNÁ SPOTŘEBA A VÝROBA (2011).

DataPlán umožňuje pracovat s tématickými indikátory a porovnávat města/obce/regiony mezi sebou.

Nepřehlédnutelnou aktivitou měst/obcí/regionů v tomto směru je jejich přihlášení k celostátním osvětovým kampaním (Den Země, Evropský týden mobility, apod.).

Město/obec/region samo rozhoduje, jaká data vyplní a jaké funkce DataPlánu využívá (viz úroveň naplnění daty).

Místní ukazatele

Rok: 2003 | 2004 | 2005 | 2006 | 2007 | 2008 | 2009

KOMUNITNÍ PLÁN ZDRAVÍ A KVALITY ŽIVOTA

Cíle	Indikátor	Indikator	Vyhodnocení
Spokojenost obyvatel			
A.1.a	Každoroční průzkum spokojenosti obyvatel	a/n	■
A.1.b	Spokojenost obyvatel se životem ve městě	%	■
Veřejná zeleň			
B.2.a	Rozloha ploch veřejné zeleně na	ha	■

Co kdo dělá

MĚSTO

- o MĚSTO Karlovy Vary
- o Rada města
- o Komise rady
 - o Komise kulturní
 - o Komise lázeňství a cestovní
 - o Komise likvidační a škodní
 - o Komise pro bezpečnost města
 - o Komise pro demografický
 - o Komise pro hospodaření s
 - o Komise pro lázeňskou čtvrť
 - o Komise pro metodiku v ob

Udržitelná doprava

Rok: 2003 | 2004 | 2005 | 2006 | 2007 | 2008 | 2009 | 2010 | 2011

Indikátor	Jednotka	2008
1. BEZPEČNOST DOPRAVY A ZDRAVÝ ŽIVOTNÍ STYL		
1.1 DOPRAVNÍ NEHODY - ÚRAZY		
Počet zranění pádů a cyklistů v důsledku dopravních nehod na 1000 obyvatel v rámci města/obce za kalendářní rok zpráva		počet úrazů na 1000 obyvatel města/obce v roce
Vsetín		0,5
1.2 CYKLOSTEŽKY, PRVKY PRO CYKLISTY		
Podíl délky tras s prvky pro cyklisty (úždní pruh samostatný nebo doprovodná stezka pro cyklisty) z celkové délky silnic a komunikací		%
Vsetín		5,2

Ukázka postupu:

Sledování dopravních indikátorů (Vsetín)

Sledování energetických indikátorů (Praha-Libuš)

Sledování zdravotních indikátorů (Ústí nad Labem)

Zapojení do společných kampaní (Brno)


Mini-portály „míst“



vyberte místo

INDIKÁTORY

Doprava
Zdraví
Energetika

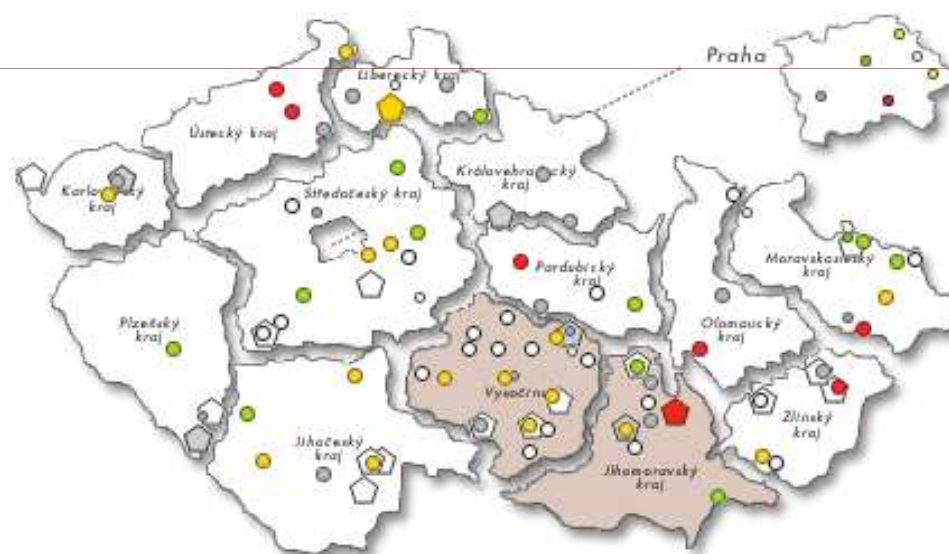
 vstup do terminálu

DATAPLÁN

PORTÁL PRO STRATEGICKÉ ŘÍZENÍ A UDRŽITELNÝ ROZVOJ OBCÍ A REGIONŮ

základní informace a kontakty

Přehled míst



DataPlán NSZM podpořen ze zdrojů:



MĚSTA/OBCE



MIKROREGIONY



ČESKÁ R





DATAPLÁN

PORTÁL PRO STRATEGICKÉ ŘÍZENÍ A UDRŽITELNÝ ROZVOJ OBCÍ A REGIONŮ (BETA)

základní informace a kontakty







NÁRODNÍ SÍŤ ZDRAVÝCH MĚST ČR

vyhledávání **hledej**

dataplan.info > Vsetín

vyberte místo

ROZVOJOVÉ ZÁMĚRY

OČIMA LIDÍ

ROZPOČET

MĚŘENÍ ÚSPĚCHŮ

CO KDO DĚLÁ

SPOLEČNÁ TÉMATA

Nástroje

vstup do terminálu

Vsetín

úroveň naplnění daty 

Jaké jsou rozvojové záměry?

Strategie
Koncepce
Projekty

Jaké problémy vidí lidé a odborníci?

Největší problémy - „10 P“
Plánování s veřejností
Ankety/průzkumy

Co obsahuje rozpočet?

Položkový rozpočet
Strategický rozpočet

Indikátory
Porovnání
Metody kvality
Příklady dobré praxe
Jak měřit naše úspěchy?

Samospráva
Úřad
Organizace mimo úřad
Co kdo dělá?

Udržitelná doprava
Udržitelná energetika
Podpora zdraví, Kampaň
„Společná témata“

Jak pracovat s DataPlánem? Viz hlavní stránka.

DataPlán NSZM podpořen ze zdrojů:





Ukázka mini-portálu: Město Vsetín
www.dataplan.info/vsetin

Prvotní překážky a problémy

- **finance**

(vícezdrojové financování, projektové zdroje);

- **vhodný dodavatel softwarové části**

(otevřený systém, nezisková organizace)

- **prvotní nedůvěra a skepse**

(otázky: Co nám systém přinese? Není příliš složitý?...

průběžná osvěta, ukázka přínosů a výhod v praxi)

- **náročnost správy dat**

(jednoduchá a přehledná editace dat spolu s důkladným proškolením zodpovědných pracovníků a předání nástroje do správy dané municipalitě)

PRAXE - Co mělo menší odezvu?


▪ strategické rozpočty (vazba strategie na reálně vynaložené zdroje)

dataplan.info > Kopřivnice > Rozpočet > Vazba rozpočtu na strategické dokumenty > Strategický plán rozvoje města Kopřivnice na období 2007-2022 / Strategický rozpočet 2008

Kopřivnice

úroveň naplnění daty 

Alternativní zobrazení: [Struktura](#) | [Detailní](#) | **Rozpočet**


 tisk stránky

		2008			Odpovědnost	Realizace	Spolupráce
		Vlastní zdroje [tis. Kč]	Externí zdroje [tis. Kč]	Celkem [tis. Kč]			
Strategický plán rozvoje města Kopřivnice na období 2007-2022 / Strategický rozpočet 2008		48717	5396	54113	Šimečková Lenka		
E	E. EKONOMICKÝ POTENCIÁL A ROZVOJ LIDSKÝCH ZDROJŮ	1882	1031	2913			
E.1	Rozvoj podnikání zejména malého a středního	221	0	221			
E.1.1	Využití vhodných ploch a objektů pro rozvoj podnikání a služeb	221	0	221			
E.1.1.1	Vytvoření a aktualizace databáze ploch a objektů, vhodných pro podnikání	221	0	221	OSP	CPR s.r.o.	
E.1.2	Rozvoj podnikatelské infrastruktury a služeb pro podnikatele	0	0	0			
E.1.3	Vytvoření systému spolupráce města a místních podnikatelů	0	0	0			
E.2	Rozvoj vzdělávání	1661	1031	2692			
E.2.1	Zajištění celoživotního vzdělávání v rámci rozvoje lidských zdrojů	0	1031	1031			
E.2.1.1	Projekt "Vstřícnost, profesionalita..."	0	1031	1031	OP		
E.2.2	Rozvoj infrastruktury pro vzdělávání	1661	0	1661			
E.2.2.1	Rekonstrukce zeleně v zahradě MŠ	15	0	15	OŽP-OLHOP		
E.2.2.2	Studie proveditelnosti (zpracování žádosti o dotaci - projekt Dětské dopravní hřiště, Zahrada MŠ Ig. Šustaly ... apod.)	212	0	212	OSP		
E.2.2.3	Rozšíření kapacity MŠ	0	0	0	OVVV		

PRAXE - Co zatím mělo menší odezvuů?

▪ karty odborů (co kdo dělá, za co odpovídá, ...)

Vsetín

úroveň naplnění daty 

? Nápověda: DataPlán umožňuje přehlednou orientaci v hierarchické struktuře úřadu a ostatních orgánů města/obce/regionu, ... >>

Co kdo dělá

MĚSTO

- [MĚSTO Vsetín](#)
 - -- (Kom. prevence kriminality)
 - [Odbor právní \(OP\)](#)
 - [Starostka města](#) (starostka)
 - [1. místostarostka](#) (1. místostarostka)
 - [2. místostarosta](#) (2. místostarosta)
 - [3. místostarosta](#)
 - [Othová Květoslava](#)

ÚŘAD

- [MĚSTSKÝ ÚŘAD Vsetín \(MěÚ\)](#)
 - [Tajemník \(taj.\)](#)
 - [Oddělení PR](#)
 - [Obecní živnostenský úřad](#)
 - [Oddělení kontrolně správní](#)
 - [Oddělení registrace živností a živnostenského rejstříku](#)
 - [Odbor finanční \(OF\)](#)
 - [Oddělení správy místních poplatků](#)
 - [Oddělení účetní metodiky a pohledávek](#)
 - [Oddělení účetnictví](#)

Oddělení registrace živností a živnostenského rejstříku

Název Oddělení registrace živností a živnostenského rejstříku
Místo Vsetín
Organizační struktura [Obecní živnostenský úřad](#) > Oddělení registrace živností a živnostenského rejstříku > [Čechová Svatava Foitáš](#)
[Štichová Daniela](#)

Odpovědnost / Realizace

Za co subjekt "Oddělení registrace živností a živnostenského rejstříku" zodpovídá, co realizuje a s kým na tom spolupracuje? Viz [Oc](#)

Projekty

Přehled [projektů](#)

PRAXE - Největší ohlas!

- **Databáze DobráPraxe**
více než 100 příkladů z celé ČR

Databáze
DOBRÁ PRAXE

www.dobrapraxe.cz

JIHLAVA: Projekt Park in park - Podpora nezaměstnané mládeže, ohrožené sociálním vyloučením STOP

STRUČNÁ ANOTACE

Hlavní náplní sociálního projektu Park in park, který probíhá od února roku 2006, jsou především rekvalifikační kurzy. Díky nim získávají sociálně vyloučení mladí lidé důležité praktické dovednosti. Ty jim mají následně umožnit nejen lepší orientaci na pracovním trhu, ale především nalezení vhodného stálého zaměstnání. Jihlavská Charita realizuje v rámci projektu celkem čtyři rekvalifikační kurzy – truhlářský kurz, kurz zaměřený na domovní údržbu, obor malíř – natěrač a kurz zahradnických prací. Účastníci kurzů v rámci praxe pracovali například i ve známé místní ZOO Jihlava nebo místních parcích.

ZÁKLADNÍ INFORMACE

**Název obce/
města/
regionu:** Jihlava
Kontakt: www.parkinpark.cz
**Příjmení,
jméno:** Holomář Marek, Schrek Vítězslav
Organizace: Oblastní charita Jihlava, Jakubské náměstí 2, 586 01 Jihlava
E-mail: park@caritas.ji.cz
Telefon: 567 563 681
Téma: 5.b sociální začleňování a odstraňování bariér; národnostní menšiny



POPIS A VÝSTUPY

**Čeho se
podařilo v
rámci
Vašich aktivit/
projektů
dosáhnout?**

A) Byla vytvořena zcela nová metodika motivačního kurzu, zaměřeného přímo na cílovou skupinu.
B) Bylo realizováno celkem 21 kurzů, z toho 6 motivačních, 7 rekvalifikačních, zaměřených na řemeslné obory a 8 rekvalifikačních se zaměřením na informační technologie.
C) 202 účastníkům byla poskytnuta podpora, která splnila účel, přičemž 102 účastníkům v kurzech motivačních, 64 účastníkům v kurzech rekvalifikačních a 36 účastníkům byla poskytnuta podpory a pomoci při hledání zaměstnání apod.
D) V rámci programu Park byly revitalizovány celkem tři lokality.

Byly

ANO, v průběhu projektu byla pořizována pravidelně dokumentace v podobě fotografií. Z médií byly pořízeny záznamy audio i video záznamů (Český rozhlas region, Čt 1, Prima).

www.dobrapraxe.cz
[116 příkladů z 38 míst v ČR]

PRAXE - Největší ohlas!

▪ 10 největších problémů města očima lidí



vyberte místo

ROZVOJOVÉ ZÁMĚRY

OČIMA LIDÍ

Největší problémy

Plánování s veřejností

Ankety / Průzkumy

ROZPOČET

MĚŘENÍ ÚSPĚCHŮ

CO KDO DĚLÁ

SPOLEČNÁ TÉMATA

Nástroje

vstup do terminálu

DATA PLÁN

PORTÁL PRO STRATEGICKÉ ŘÍZENÍ A UDRŽITELNÝ ROZVOJ OBCÍ A REGIONŮ


základní informace a kontakty

ZdravaMesta.cz DataPlan.info DobraPraxe.cz

NÁRODNÍ SÍŤ ZDRAVÝCH MĚST

vyhledávání **hledej**

Prostějov

úroveň naplnění daty 

Nápověda: Přehled největších problémů, definovaných občany obce/regionu na společném fóru, a následně ověřených anketou.... >>

tisk stránky

Největší problémy

"10P" - PROSTĚJOV - NEJVĚTŠÍ PROBLÉMY DEFINOVANÉ 12.11.2008 (OČIMA LIDÍ)

	2009			2008		
	Vlastní zdroje [tis. Kč]	Externí zdroje [tis. Kč]	Celkem [tis. Kč]	Vlastní zdroje [tis. Kč]	Externí zdroje [tis. Kč]	Celkem [tis. Kč]
Podpora cyklistické dopravy ve městě. G.1 Co pro to děláme? >>	36570	19824	56394	0	0	0
Řešení parkování v problémových lokalitách G.2 Co pro to děláme? >>	18500	0	18500	0	0	0
Bude zajištěna ochrana, kvalita a rozšiřování veřejné zeleně, současně s příznivým vlivem na biodiverzitu. B.1 Co pro to děláme? >>	3991	1911	5902	0	0	0
Budou rozvíjeny možnosti pro pohybové aktivity D.2 Co pro to děláme? >>	0	0	0	0	0	0
Bude podpořena prevence civilizačních onemocnění a infekčních nemocí s důrazem na vlastní odpovědnost občanů za své zdraví. D.1 Co pro to děláme? >>	20	0	20	0	0	0
Řešení vnějšího městského okruhu G.3.1 Co pro to děláme? >>	0	0	0	0	0	0
Budou dále rozvíjeny národní i mezinárodní projekty v oblasti výchovy a vzdělávání. F.2 Co pro to děláme? >>	0	0	0	0	0	0

PRAXE - Největší ohlas!

- **Indikátory, benchmarking**
(témata zdraví, doprava, energetika,
vlastní i mezinárodní indikátory, spolupráce s ČSÚ)

Indikátory ke Společnému tématu – Udržitelná a bezpečná doprava

Sada indikátorů byla vytvořena ve spolupráci s odbornými partnery:
Centrum dopravního výzkumu, Centrum pro otázky životního prostředí UK, PORSENNÁ o.p.s.

1. BEZPEČNOST DOPRAVY A ZDRAVÝ ŽIVOTNÍ STYL

1.1 Dopravní nehody - úrazy

Počet zranění pěších a cyklistů v důsledku dopravních nehod na 1000 obyvatel v rámci města/obce za kalendářní rok 

Jednotka: [počet úrazů na 1000 obyvatel města/obce v roce]

Municipalita	2000	2003	2004	2005	2006	2007	2008	2009	2010	2015
Chrudim ■					0,6	0,9	1,1			
Hodonín ■					26,4	2,5				
Kopřivnice ■					0,6	0,6	0,3			
Kuřim ■					0,9	0,7				
Litoměřice ■					0,2	0,2	0,9			
Praha - Libuš ■						0,4	0,6			
Prostějov ■						1,2	1,1			
Vsetín ■						0,5	0,5			
Říčany ■							0,5			



PRAXE - Největší ohlas!

▪ Vertikální provazby [EU-ČR-kraj-místo] (vazby strategií, indikátorů, ...)

● Míra korelace dokumentů

Korelace mezi dokumenty

Národní strategický referenční rámec ČR 2007-2013

Regionální operační program NUTS II Severovýchod pro období 2007-2013

Porovnat

Shrnutí korelace dokumentů

Popis	Celkem	s korelací	bez korelací	míra korelace
Úroveň 1	4	2	2	50 %
Úroveň 2	15	2	13	13.3 %

Z porovnání dokumentů vyplývá, že míra korelace hierarchické úrovně jedna je 50 % a úrovně dvě je 13.3 %.

NÁRODNÍ STRATEGICKÝ REFERENČNÍ RÁMEC ČR 2007-2013

celkově možných vazeb: 20
souvisí **1**
bez vazby **18**

1. KONKURENCESCHOPNÁ ČESKÁ EKONOMIKA

celkově možných vazeb: 4
souvisí **1**

REGIONÁLNÍ OPERAČNÍ PROGRAM NUTS II SEVEROVÝCHOD 2007-2013

1. ROZVOJ DOPRAVNÍ INFRASTRUKTURY
2. ROZVOJ MĚSTSKÝCH A VENKOVSKÝCH OBLASTÍ
3. CESTOVNÍ RUCH
4. ROZVOJ PODNIKATELSKÉHO PROSTŘEDÍ
5. TECHNICKÁ POMOC

Další výhled = vylepšování

- **Dobrá Praxe**
(zpřehlednění, nový vizuál, jednodušší vkládání info);
- **indikátory, benchmarking**
(vizualizace, spolupráce s ČSÚ a dalšími nár. zdroji dat)
- **horizontální i vertikální vazby**
(vylepšení pro strategické řízení – v rámci místa: propojení strategií a koncepcí) i v rámci ČR
propojení národní, reg. i místní úrovně);
- **know-how báze**
(metodický portál pro profesionály ZM a MA21)

KONTAKT



Jitka Boušková
Kancelář NSZM ČR

E: bouskova@nszm.cz

M: 606 755 373

W: zdravamesta.cz
dataplan.info
dobrapraxe.cz

Děkuji za pozornost.