

# Atlas veřejné správy

Průvodce uživatele



Evropská unie  
Evropský sociální fond  
Operační program Zaměstnanost



MINISTERSTVO VNITRA  
ČESKÉ REPUBLIKY

# OBSAH

O Atlasu veřejné správy .....	3
Co vše lze v atlasu najít? .....	4
Návod k použití mapových aplikací .....	5
Návod k použití tematických map .....	8
Návod k použití aplikace <i>Kam na Úřad?</i> .....	9

Mapový portál Ministerstva vnitra vznikl v rámci realizace projektu „Implementační jednotka Strategického rámce rozvoje veřejné správy České republiky pro období 2014—2020“, reg. č. CZ.03.4.74/0.0/0.0/15\_019/0000125.

Projekt je spolufinancován z prostředků Evropské unie, Evropského sociálního fondu.

# O ATLASU VEŘEJNÉ SPRÁVY

Cílem mapového portálu je zpřístupnění dat o veřejné správě pomocí map široké skupině uživatelů. Aplikace, která vznikla v prostředí ArcGIS Online, je dostupná na webu [\*Atlas veřejné správy\*](#).

Jedno staré přísloví praví, že jeden obrázek vydá za tisíce slov. V podobném duchu jsme přistupovali i k tvorbě mapového portálu. Ministerstvo vnitra každý rok zveřejňuje velké množství zajímavých dat o české veřejné správě. Ta jsou však často publikována na různých místech, v různých formátech a v různých obdobích roku. Mapový portál některá tato data prezentuje formou mapových aplikací, dává jim prostorový kontext a poskytuje zájemcům o data veřejné správy možnost zjistit relevantní informace způsobem, který je uživatelsky přívětivý, moderní, spolehlivý a prakticky použitelný.

Použitá data se týkají veřejné správy na území Česka, jejího prostorového rozložení a její kvalitativní i kvantitativní charakteristiky. Mezi zobrazované jevy patří rozmístění úřadů v území, demografie, data o počtu vydaných dokladů, výše finančního příspěvku na přenesenou působnost, současné kompletní administrativní členění a další.

Tento dokument je zpracován za účelem představení Atlasu veřejné správy, jeho struktury, funkcionalit a základního ovládní aplikací. Věříme, že po nastudování tohoto manuálu budou všichni uživatelé schopni portál využívat v maximální možné míře.

# CO VŠE LZE V ATLASU NAJÍT?

## MAPOVÉ APLIKACE

Aplikace představují interaktivní nástroj vizualizace dat. Přináší informace o základních oblastech veřejné správy. Pomocí map, interaktivních grafů a tabulek lze vyčíst základní údaje o obyvatelstvu, příspěvku na výkon státní správy a vydávání dokladů.

The screenshot shows the 'Atlas veřejné správy' website interface. At the top left is the logo of the Ministry of the Interior of the Czech Republic. The main navigation bar includes 'MAPOVÉ APLIKACE', 'MAPY S PŘÍBĚHEM', and 'O ATLASU'. The content is organized into three main sections:

- Veřejná správa obecně**:
  - Kam na úřad?**: 8 typů úřadů
  - Členění státu**: 6 254 obcí, 4 vojenské újezdy
  - Financování státní správy**: 11,4 mld. Kč výše příspěvků na obce
  - Archivy**: 7 oblastních archivů
- Obyvatelstvo**:
  - Cizinci v Česku**: 638 tisíc cizinců, 4,3 % podíl na obyvatelstvu
  - Původ cizinců**: 44 % s trvalým pobytem, 56 % s přechodným pobytem
  - Demografie**: 10,7 milionu obyvatel, 42,6 průměrný věk
  - Sociální služby**: 523 domovů pro seniory, 13 tisíc opatrovanců
  - Predikce a modely**: odhady a předpovědi
- Správní činnosti**:
  - Vydávání dokladů**: 862 tisíc
  - Matriční úřady**: 44 tisíc
  - Stavební úřady**: 228 tisíc
  - Územní plánování**
  - Registr vozidel**: 8,9 milionu
  - Památková péče**

## MAPY S PŘÍBĚHEM

Mapy s příběhem (tzv. Story Maps) jsou moderním způsobem vizualizace kombinující textový dokument s mapovými aplikacemi. Za pomoci tohoto interaktivního nástroje můžete jednoduše vizualizovat téma a k mapám podat vysvětlující informace.

# NÁVOD K POUŽITÍ MAPOVÝCH APLIKACÍ

- Níže uvedený snímek ukazuje základní prvky a ovládací nástroje mapových aplikací Financování veřejné správy, Demografie, Vydávání dokladů a Predikce a modely.

**UKAZATELE**  
Po kliknutí se vybraná vrstva zobrazí v mapě

**TLAČÍTKA**  
Zoom +/- a Domů (vrátí původní rozsah mapy)

**VÝBĚR POMOCÍ SEZNAMU**  
Jeho funkce je popsána na následující straně

**HLEDAT**  
Vyhledá a zobrazí polohu obce v mapě

**POP-UP OKNO**  
Po kliknutí na konkrétní územní jednotku se zobrazí okno s informací o daném území

**LEGENDA**  
Mění se dle zobrazované vrstvy (ukazatele)

**VÝBĚR ÚZEMNÍ JEDNOTKY Z MAPY**  
Z MAPY  
Jeho funkce je popsána na následující straně

**INTERAKTIVNÍ GRAFY**  
Stav bez výběru: zobrazení hodnoty za celou ČR  
Použití funkce výběr: zobrazení hodnoty za vybranou územní jednotku (obce/správní obvody ORP)

**INFOPANEL**  
Zobrazuje statistické statické informace tabulkovou formou. Žebříčky a seznamy.

Obec	Počet dokladů
1. Dobruška	415
2. Vítkov	392
3. Český Brod	388
4. Nový Bydžov	385
5. Most	380
6. Blatná	324
7. Komárovice	315
8. Kralupy nad Vltavou	309
9. Čáslav	307
10. Krušovice	303
11. Sedčany	293
12. Týn nad Vltavou	285
13. Broumov	282
14. Mníchovo Hradiště	277
15. Telč	271
16. Slany	270
17. Růžemba	266
18. Praha	265
19. Vodňany	263
20. Ústí nad Labem	262
21. Nový Bor	262
22. Roudnice nad Labem	262
23. Jablonec nad Nisou	259
24. Náměštl nad Osavou	259
25. Neratovice	259

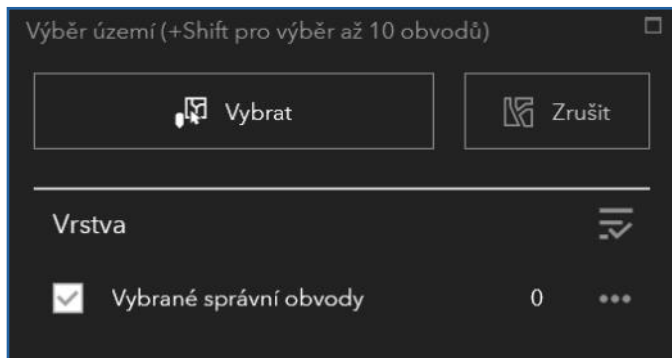
# NÁVOD K POUŽITÍ MAPOVÝCH APLIKACÍ

## FUNKCE VÝBĚR POMOCÍ MAPY

1. Funkce výběru je umístěna v levé dolní části obrazovky

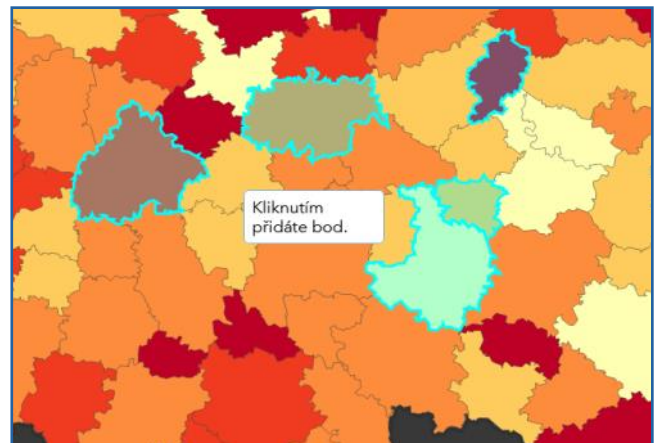
2. Kliknutím na **Vybrat** je funkce spuštěna

- Dále zaškrtnout zvolenou vrstvu, není-li zaškrtnuta.



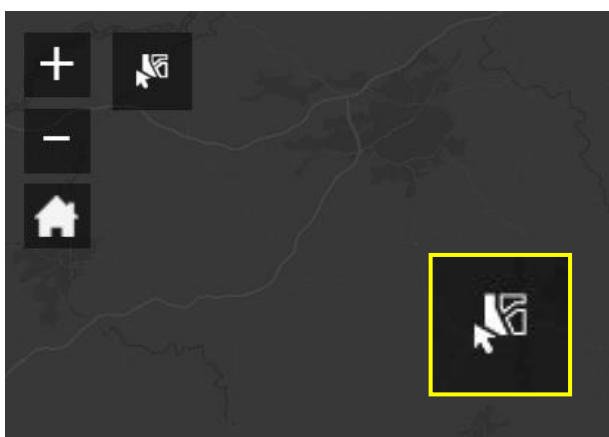
3. Výběr územní jednotky kliknutím do mapy

- + Shift pro přidání obvodu do výběru
- + Ctrl pro odstranění obvodu z výběru

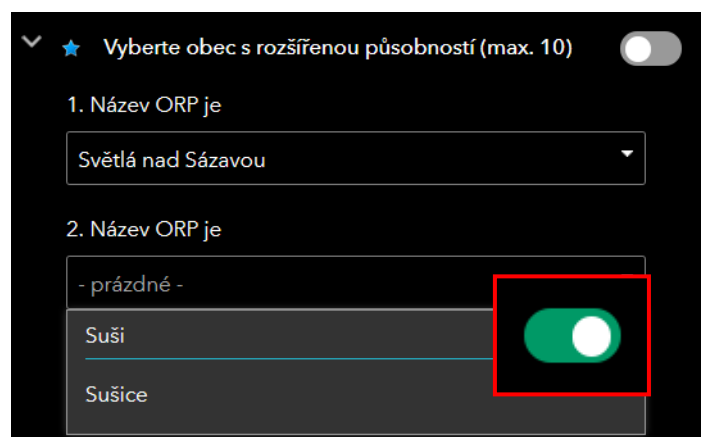


## FUNKCE VÝBĚR POMOCÍ SEZNAMU

1. Ikona funkce výběru pomocí seznamu je umístěna v levé horní části obrazovky



2. Nyní již stačí zadat názvy až 10 obcí, či ORP, pro která chceme zobrazit grafy, a zapnout funkci pomocí posuvníku.

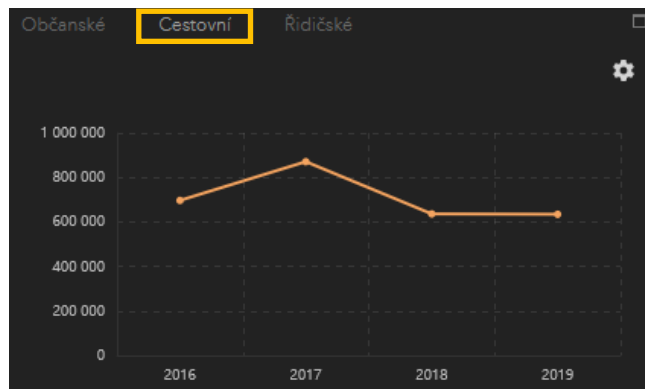
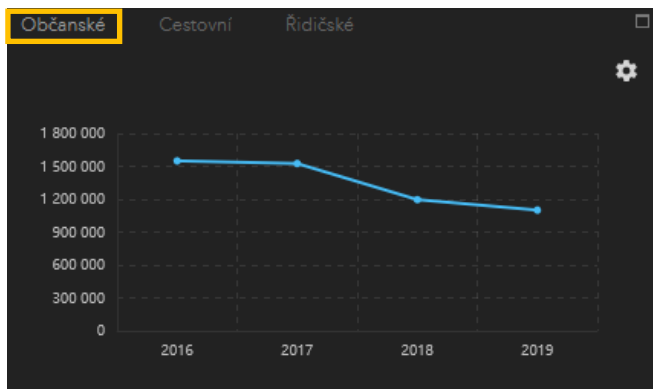


3. Pozor – funkce *Výběr pomocí seznamu* pracuje na bázi filtru. Nelze ji tedy kombinovat s funkcí *Výběr pomocí mapy*, která tak nebude fungovat. Nezapomeňte tedy funkci *Výběr pomocí seznamu* po použití opět deaktivovat pomocí posuvníku.

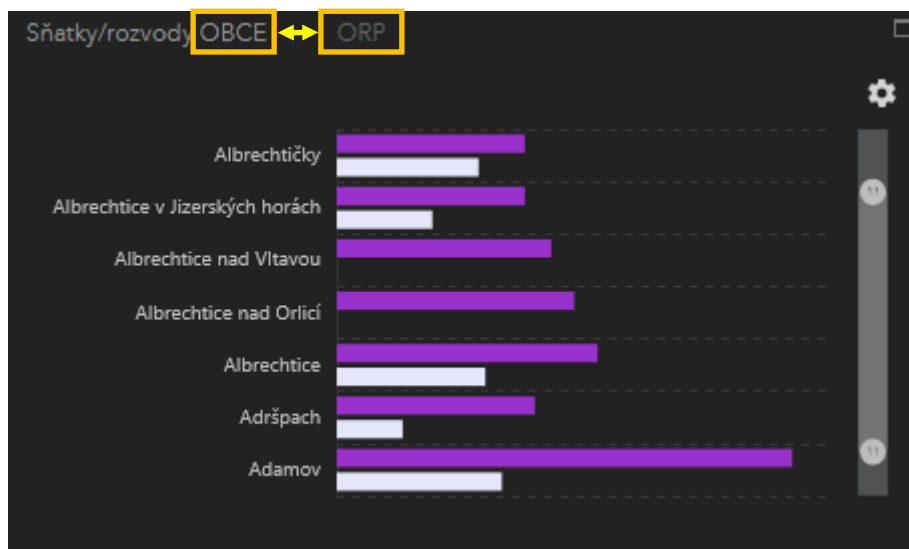
# NÁVOD K POUŽITÍ MAPOVÝCH APLIKACÍ

## DALŠÍ FUNKCE

Některé typy grafů umožňují přepínání mezi několika různými ukazateli. Např. v aplikaci *Vydávání dokladů* lze zobrazit graf vydávání za více typů osobních dokladů



V aplikacích umožňujících zobrazení ukazatelů za obce a správní obvody ORP je nutné ručně přepínat mezi zobrazením grafu pro OBCE a ORP – graf se po změně vybrané územní jednotky automaticky nepřepne.



# NÁVOD K POUŽITÍ TEMATICKÝCH MAP

- Níže uvedený snímek ukazuje základní prvky a ovládací nástroje většiny ostatních mapových aplikací, zejména pak aplikací v sekci Správní činnosti.

**UKAZATELE**  
Po kliknutí se vybraná vrstva zobrazí v mapě

**TLAČÍTKA**  
Zoom +/- a Domů (vrátí původní rozsah mapy)

**LEGENDA**  
Zobrazení legendy v samostatném okně

**STATISTIKA**  
Zobrazení statistických informací ve spodním výsuvném panelu

**HLEDAT**  
Vyhledá a zobrazí polohu obce v mapě

**LEGENDA**  
Zobrazení legendy v levém panelu po kliknutí na název ukazatele.

**SKRÝT/ZOBRAZIT LEVÝ BOČNÍ PANEL**

**POP-UP OKNO**  
Po kliknutí na konkrétní územní jednotku se zobrazí okno s informací o daném území

**REGISTROVANÁ VOZIDLA K 1.1. 2020**

Statistika

Počet registrovaných vozidel (abs.)

Počet registrovaných vozidel

- > 1 200 000
- 900 000
- 600 000
- 300 000
- < 8 000

Počet registrovaných vozidel na 1000 obyvatel

- 1 001 a více
- 901 - 1 000
- 801 - 900
- 701 - 800
- 700 a méně

Meziroční změna počtu registrovaných vozidel (abs.)

Meziroční změna počtu registrovaných vozidel (%)

Meziroční změna počtu registrovaných vozidel na 1000 obyvatel

Zadejte název obce

**Hradec Králové**

Počet registrovaných vozidel	130 235
Počet registrovaných vozidel na 1000 obyvatel správního obvodu ORP	890
Absolutní změna počtu registrovaných vozidel mezi roky 2019 a 2020	3 378
Relativní změna počtu registrovaných vozidel mezi roky 2019 a 2020 (v %)	2,7
Změna počtu registrovaných vozidel mezi roky 2019 a 2020 na 1000 obyvatel správního obvodu ORP	23

Přiblížit na

Celkový počet vozidel: 8 942 469

Průměrný počet vozidel: 43 410

Nejvyšší počet vozidel: 1 238 519

Nejnižší počet vozidel: 7 098

Statistika





# NÁVOD K POUŽITÍ APLIKACE KAM NA ÚŘAD?

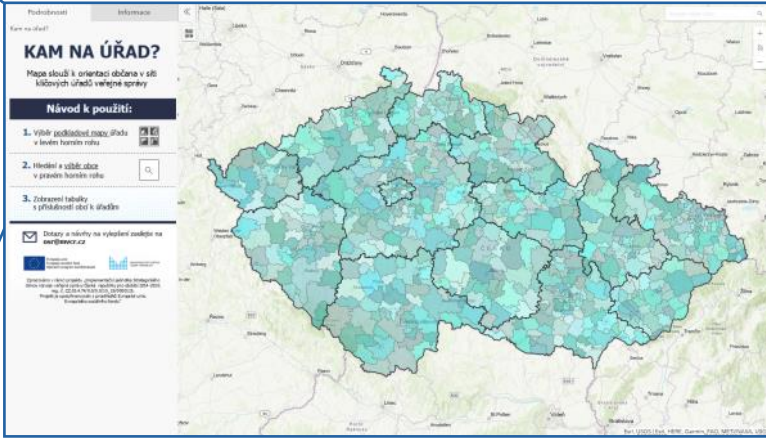
## 1. Stručný návod k použití aplikace je zobrazen již na úvodní záložce aplikace

### KAM NA ÚŘAD?

Mapa slouží k orientaci občana v síti klíčových úřadů veřejné správy

#### Návod k použití:

1. Výběr podkladové mapy úřadu v levém horním rohu 
2. Hledání a výběr obce v pravém horním rohu 
3. Zobrazení tabulky s příslušností obcí k úřadům




## 2. Kliknutím na ikonu *Podkladová mapa* vyberte z menu mapu správních obvodů požadovaného úřadu


- V nabídce výběru jsou mapy správních obvodů osmi základních úřadů
- Jako úvodní je defaultně nastavena mapa správních obvodů obcí s rozšířenou působností
- Kliknutím na dlaždici mapy vybraného úřadu se změní zobrazovaná mapa v hlavním mapovém poli aplikace




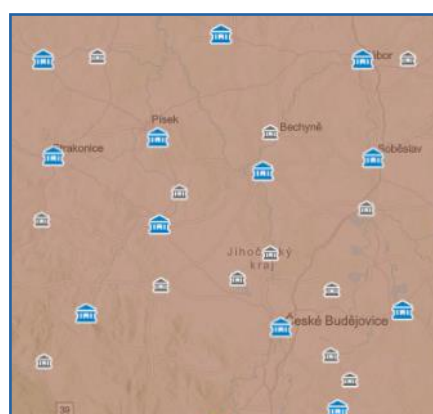
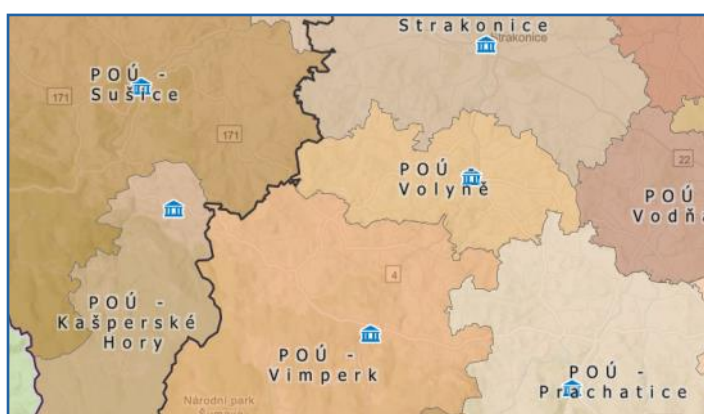
#### Výběr podkladové mapy

 Pověřené obecní úřady	 Obce s rozšířenou působností	 Stavební úřady
 Katastrální úřady	 Okresní správa sociálního zabezpečení	 Matriční úřady

## 3. Jednotlivé správní obvody jsou navzájem rozlišeny odlišnou barvou a od určitého přiblížení je zobrazen název úřadu

- Název úřadu ve většině případů odpovídá názvu obce, ve které konkrétní úřad či jeho pobočka/pracoviště sídlí
- Společně s názvem je zobrazena ikona indikující přibližnou polohu úřadu v území na úrovni obcí
- Mapa pracovišť Úřadu práce ČR jako jediná pracuje s dvěma typy ikon:  = pracoviště s kompletní agendou služeb

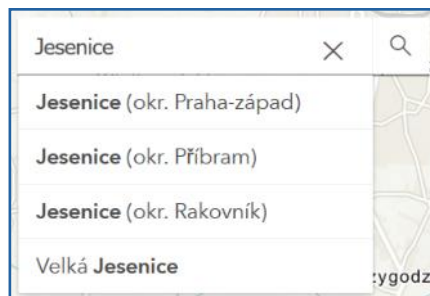
 = pracoviště s neúplnou agendou služeb



# NÁVOD K POUŽITÍ APLIKACE KAM NA ÚŘAD?

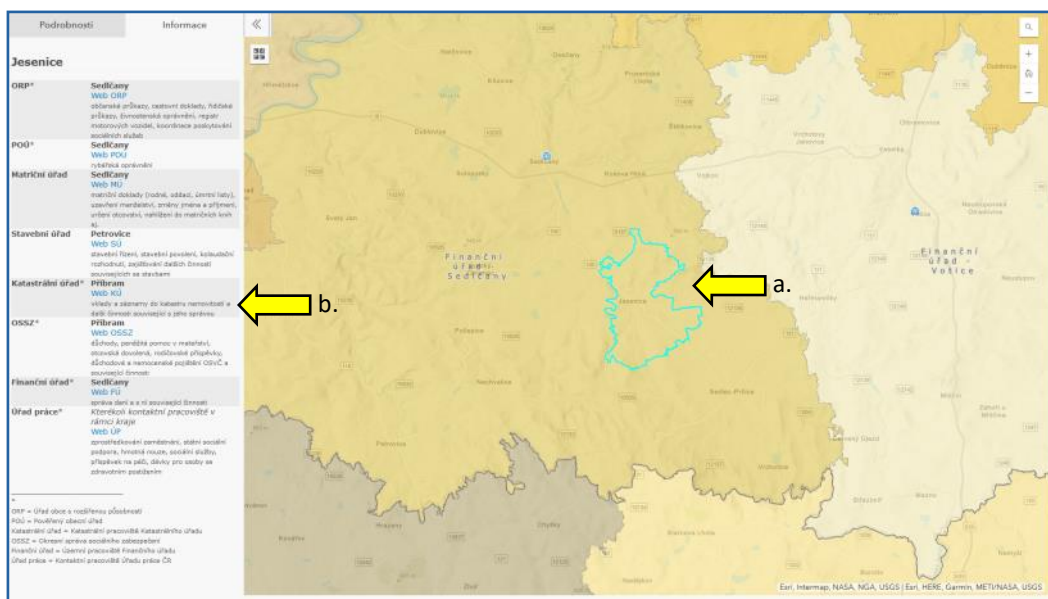
## 4. Nyní lze přikročit k vyhledání obce s konkrétními příslušnými pracovišti úřadů

- Primárním způsobem je vyhledání obce pomocí vyhledávacího pole v pravém horním rohu aplikace
- Sekundárním způsobem je výběr prostřednictvím kliknutí na území obce přímo v mapě



## 5. Zadaním názvu obce a kliknutím na symbol lupy nebo kliknutím na obec přímo v mapě dojde k následujícímu:

- území zvolené obce je zvýrazněno a je patrné, do kterého správního obvodu vybraného typu úřadu spadá
- v levém postranním panelu je zobrazena tabulka s příslušnými pracovišti všech 8 úřadů
  - Uveden je název úřadu, jeho webová adresa a přehled agent, které si občan na úřadu může vyřídit



## 6. Uvedené webové adresy odkazují přímo na webové stránky daného pracoviště

	stavební řízení, stavební povolení, kolaudační rozhodnutí, zajišťování dalších činností souvisejících se stavbami
<b>Katastrální úřad* Příbram</b>	<b>Web KÚ</b>
	vkłady a záznamy do katastru nemovitostí a další činnosti související s jeho správou
<b>OSSZ*</b>	<b>Příbram</b>
	<b>Web OSSZ</b>
	důchody, peněžité pomoc v mateřství, otcovská dovolená, rodičovské příspěvky, důchodové a nemocenské pojištění OSVČ a související činnosti
<b>Finanční úřad*</b>	<b>Sedčany</b>
	<b>Web FÚ</b>
	správa daní a s ní související činnosti
<b>Úřad práce*</b>	<b>Kterékoli kontaktní pracoviště v rámci kraje</b>

**Okresní správa sociálního zabezpečení Příbram**

Adresa: Havelova 153, 261 00 Příbram I

Telefon: +420 318 649 111

Fax: +420 318 621 986

Elektronická adresa podatelny: [posta.pbr@seznam.cz](mailto:posta.pbr@seznam.cz)

ID datové schránky: ickacy5

**ÚŘEDNÍ DESKA**

	ÚŘEDNÍ HODINY	PODATELNA
Pondělí	8:00 - 17:00	8:00 - 17:00
Úterý	-----	-----
Středa	8:00 - 17:00	8:00 - 17:00
Čtvrtek	-----	-----
Pátek	-----	-----

**Ministerstvo vnitra**

Odbor strategického rozvoje a koordinace veřejné správy

nám. Hrdinů 1634/3,

140 21, Praha 4 – Nusle

[osr@mvcz.cz](mailto:osr@mvcz.cz)

aktualizováno: 4. 11. 2021